

**UCHWAŁA NR LXIV/445/2023
RADY MIEJSKIEJ W DRZEWICY**

z dnia 29 września 2023 r.

w sprawie wyznaczenia obszaru zdegradowanego i obszaru rewitalizacji Gminy Drzewica

Na podstawie art. 18 ust. 2 pkt 15 ustawy z dnia 8 marca 1990 r. o samorządzie gminnym (t.j. Dz. U. z 2023 r. poz. 40 i 572) w związku z art. 8 i art. 11 ust. 4 ustawy z dnia 9 października 2015 r. o rewitalizacji (Dz. U. z 2021 r. poz. 485 oraz z 2023 r. poz. 28) Rada Miejska w Drzewicy uchwała co następuje:

§ 1. 1. Wyznacza się obszar zdegradowany i obszar rewitalizacji Gminy Drzewica.

2. Granice obszaru zdegradowanego Gminy Drzewica, przedstawia mapa stanowiąca załącznik nr 1 do niniejszej uchwały.

3. Granice obszaru rewitalizacji Gminy Drzewica, przedstawia mapa stanowiąca załącznik nr 2 do niniejszej uchwały.

§ 2. Wykonanie uchwały powierza się Burmistrzowi Drzewicy.

§ 3. 1. Uchwała podlega ogłoszeniu w Dzienniku Urzędowym Województwa Łódzkiego.

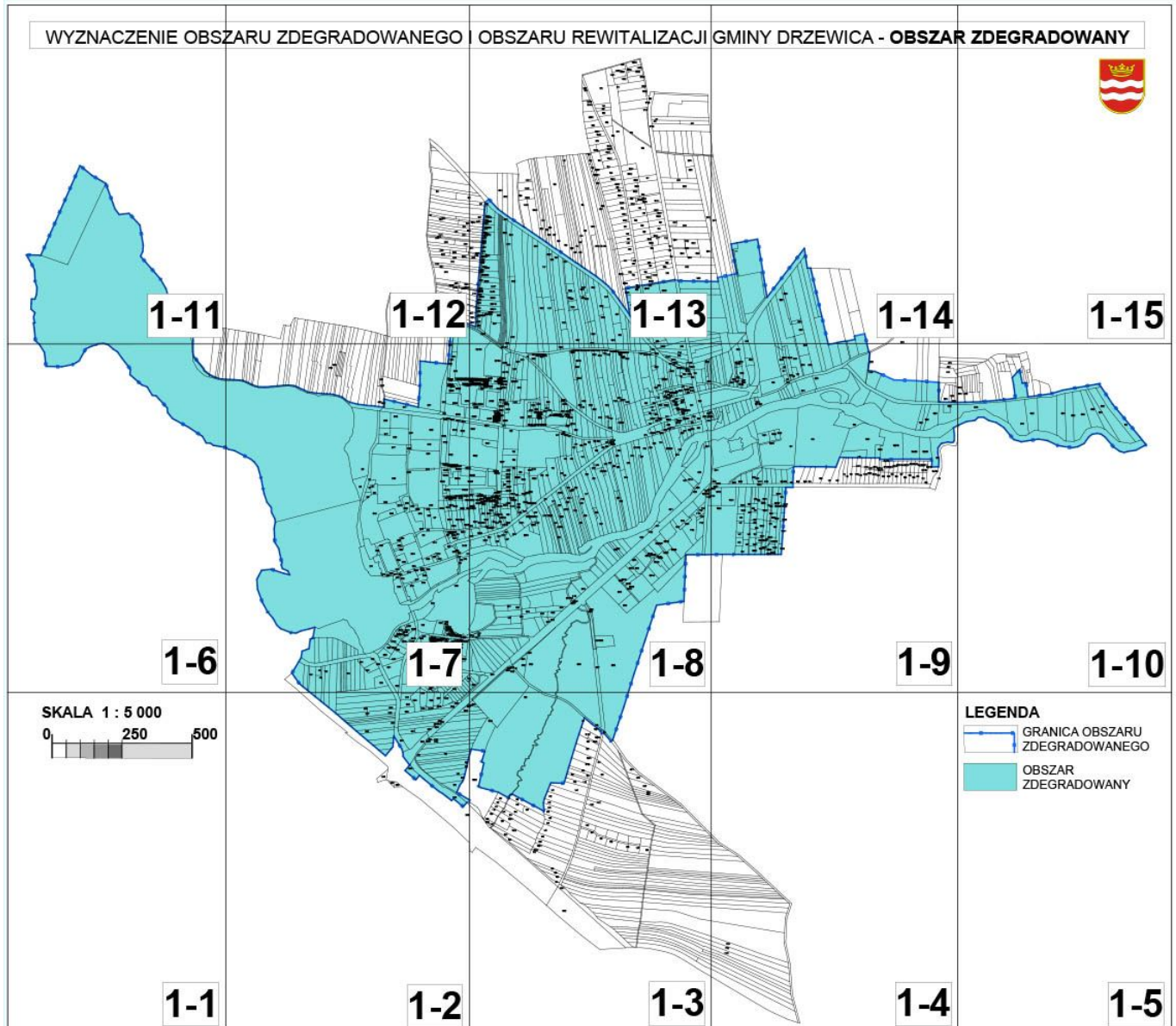
2. Uchwała wchodzi w życie po upływie 14 dni od dnia ogłoszenia w Dzienniku Urzędowym Województwa Łódzkiego.

Przewodnicząca Rady
Miejskiej w Drzewicy

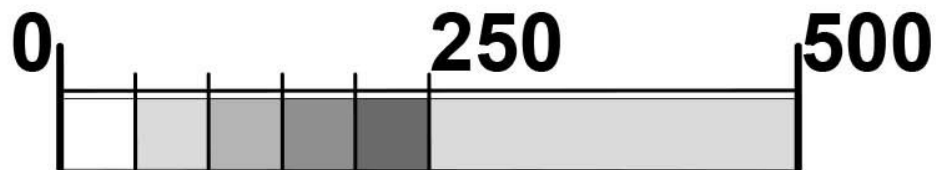
Dorota Maria Wiktorowicz

Granice obszaru zdegradowanego Gminy Drzewica

**UKŁAD ARKUSZY PUBLIKACJI ZAŁĄCZNIKA NR 1
OBSZAR ZDEGRADOWANY**



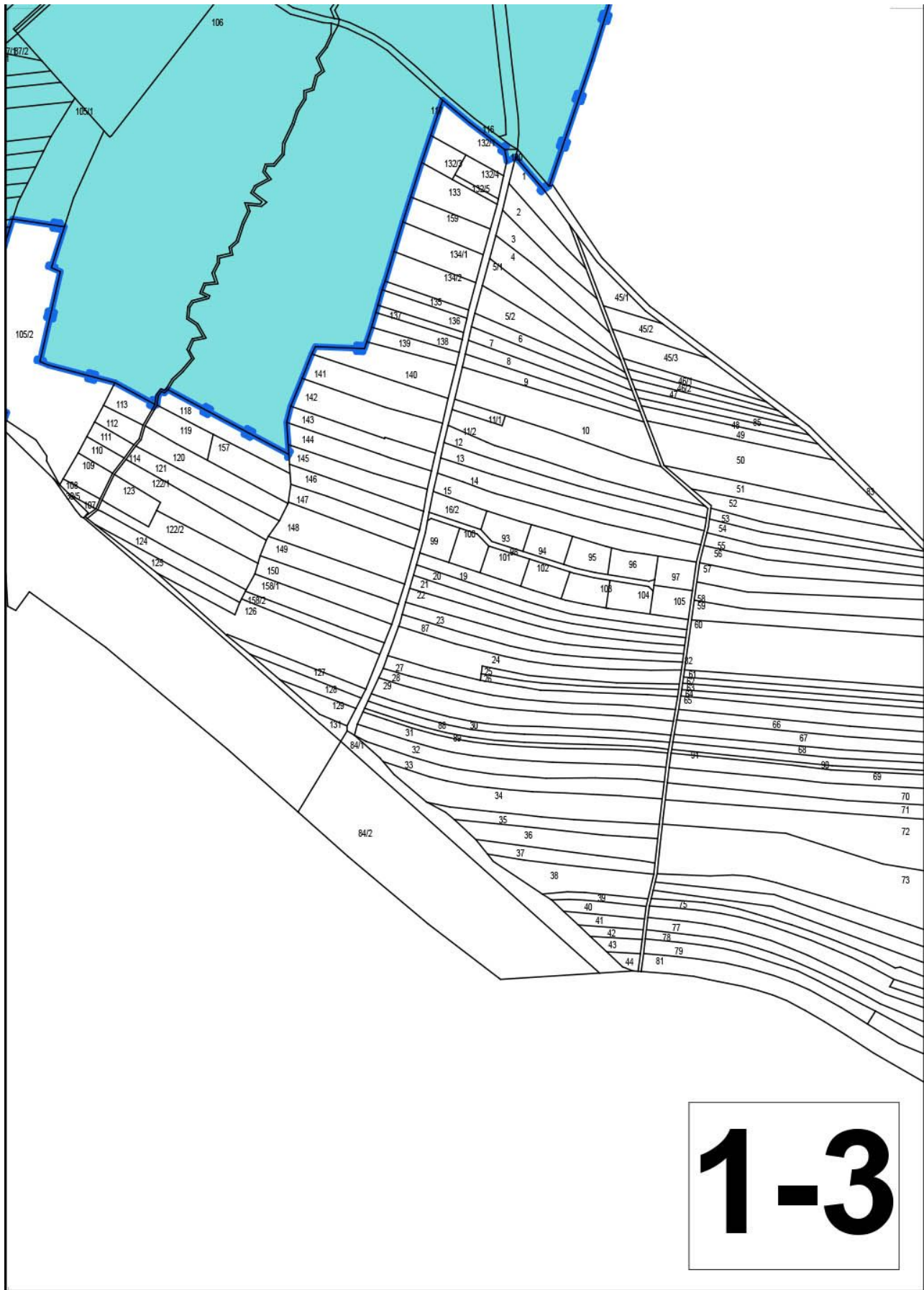
SKALA 1 : 5 000



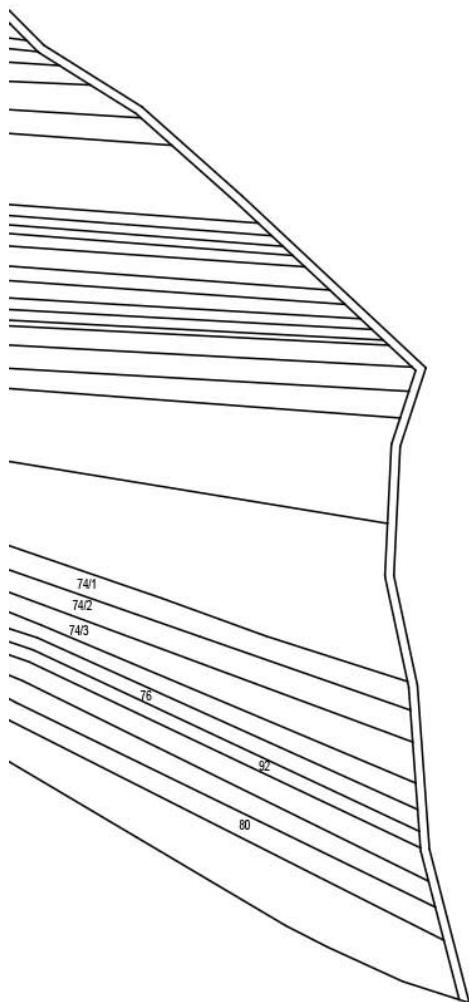
1-1



1-2




1-3



1-4

LEGENDA



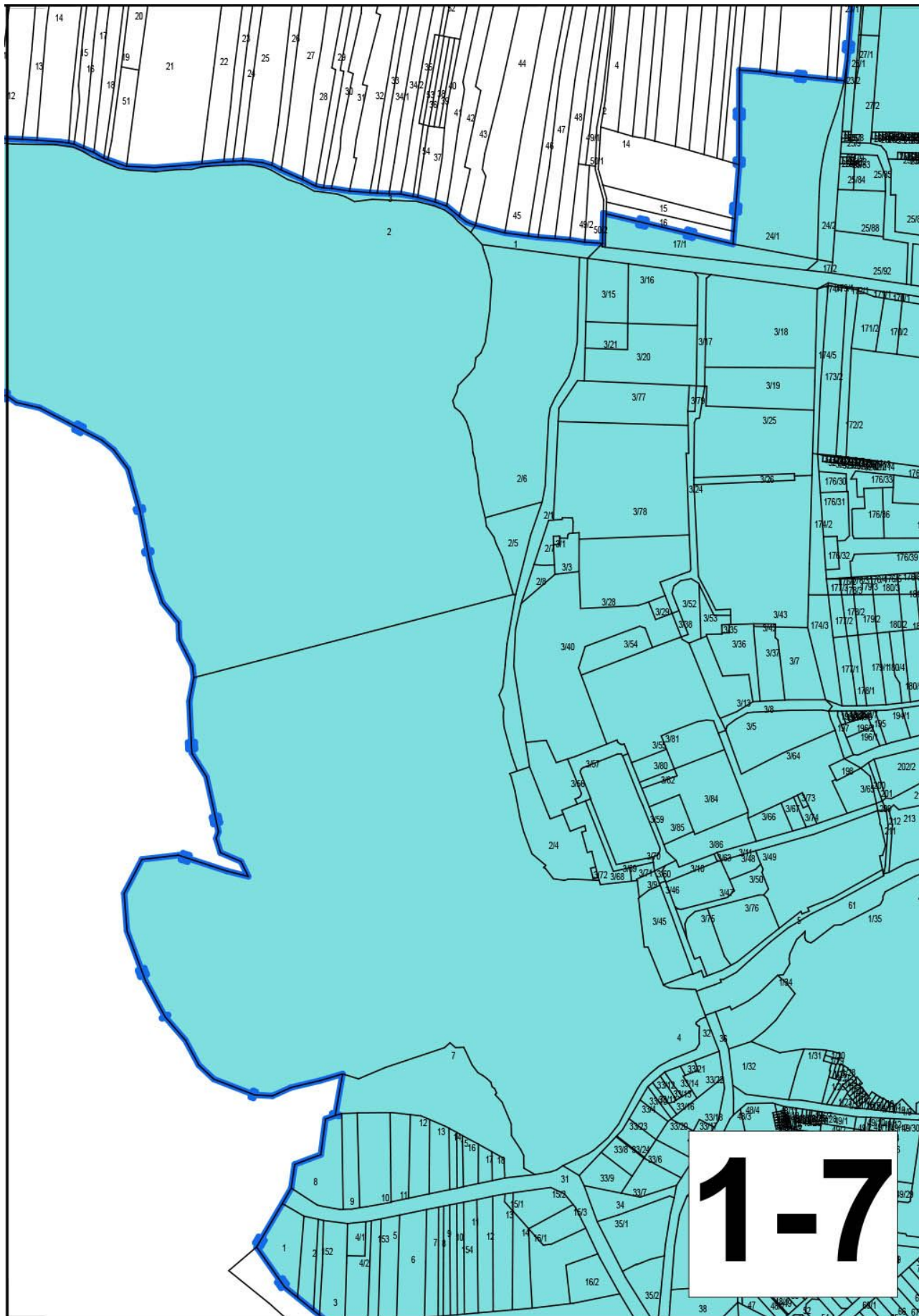
GRANICA OBSZARU
ZDEGRADOWANEGO



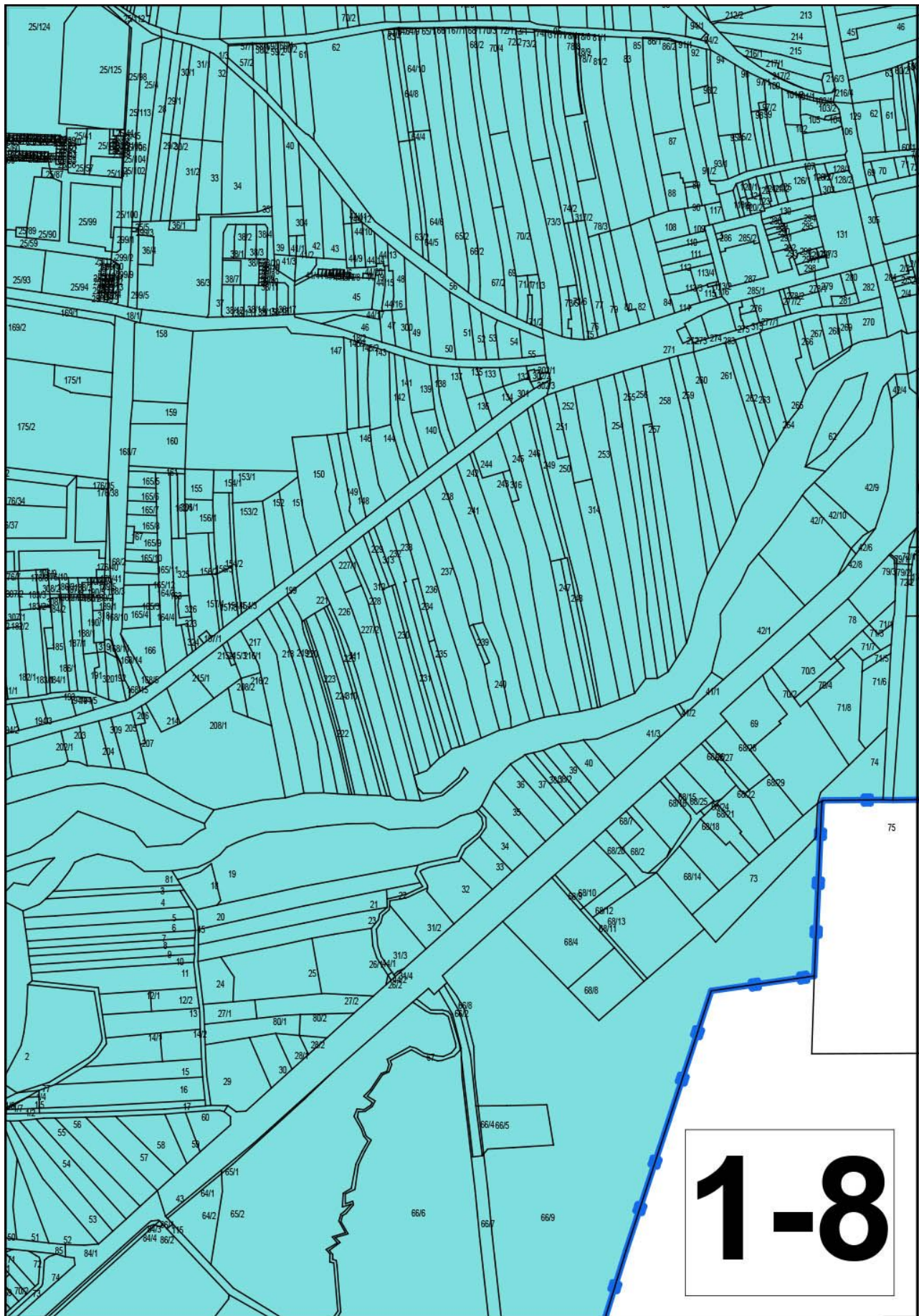
OBSZAR
ZDEGRADOWANY

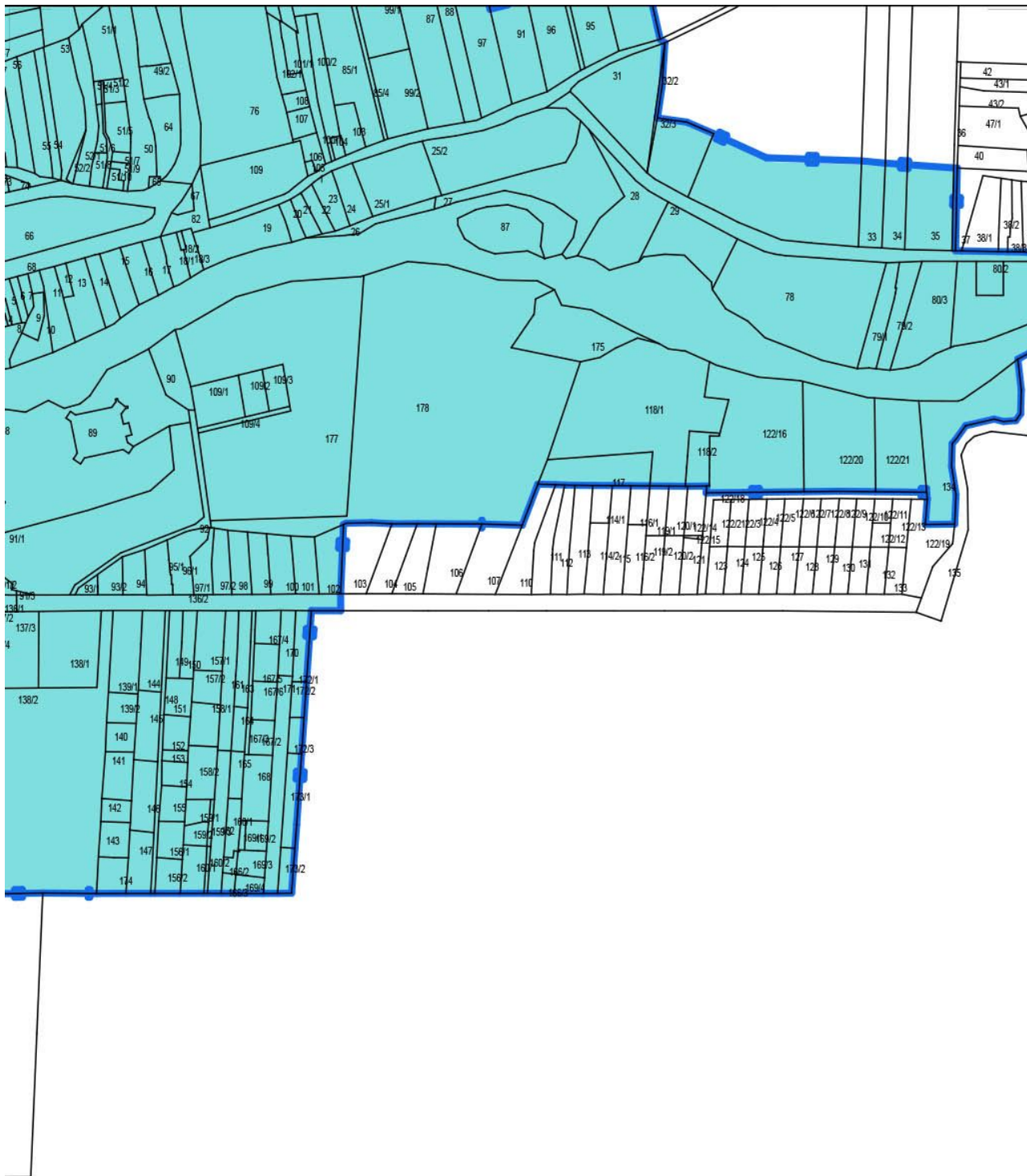
1-5



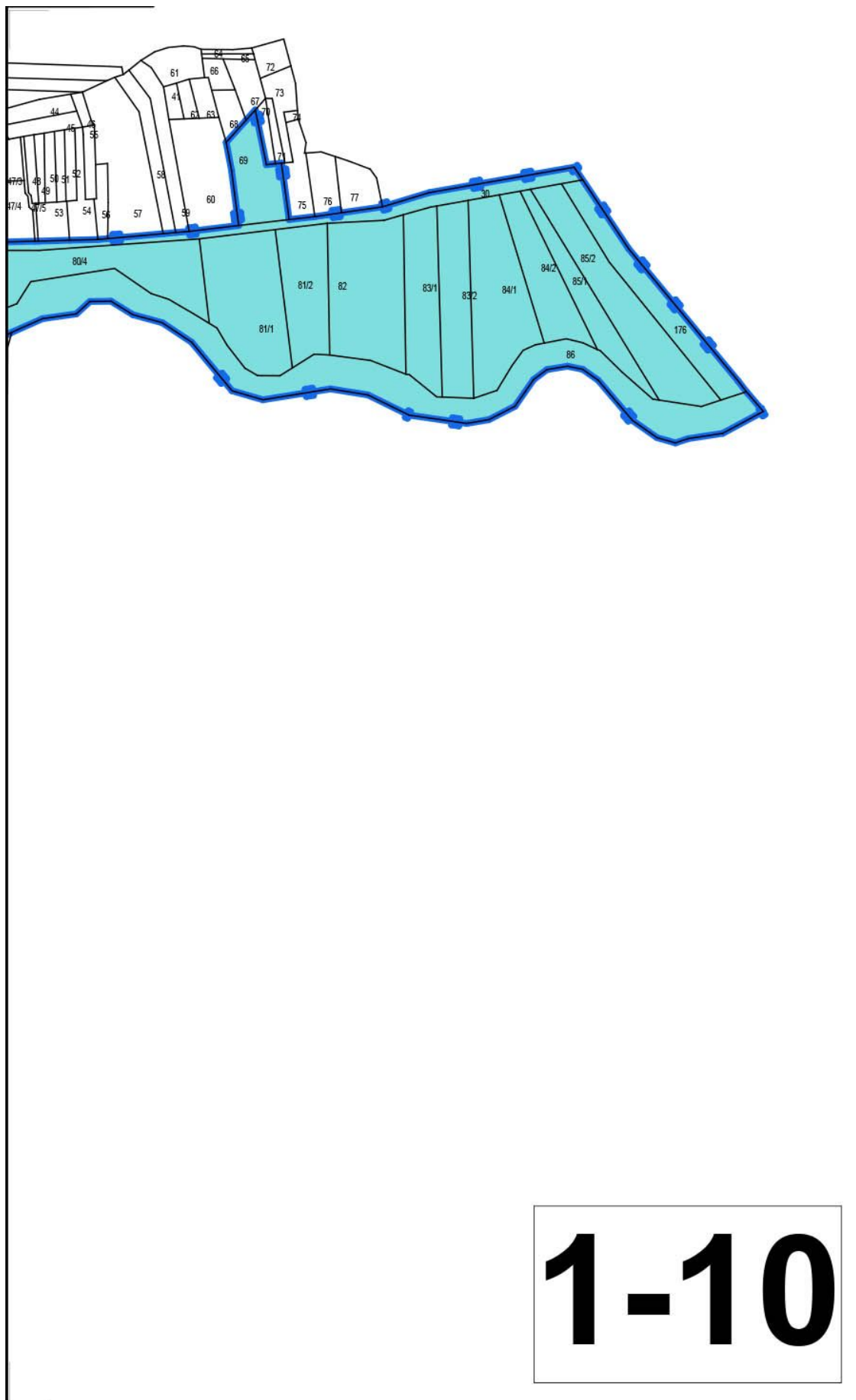


1-7

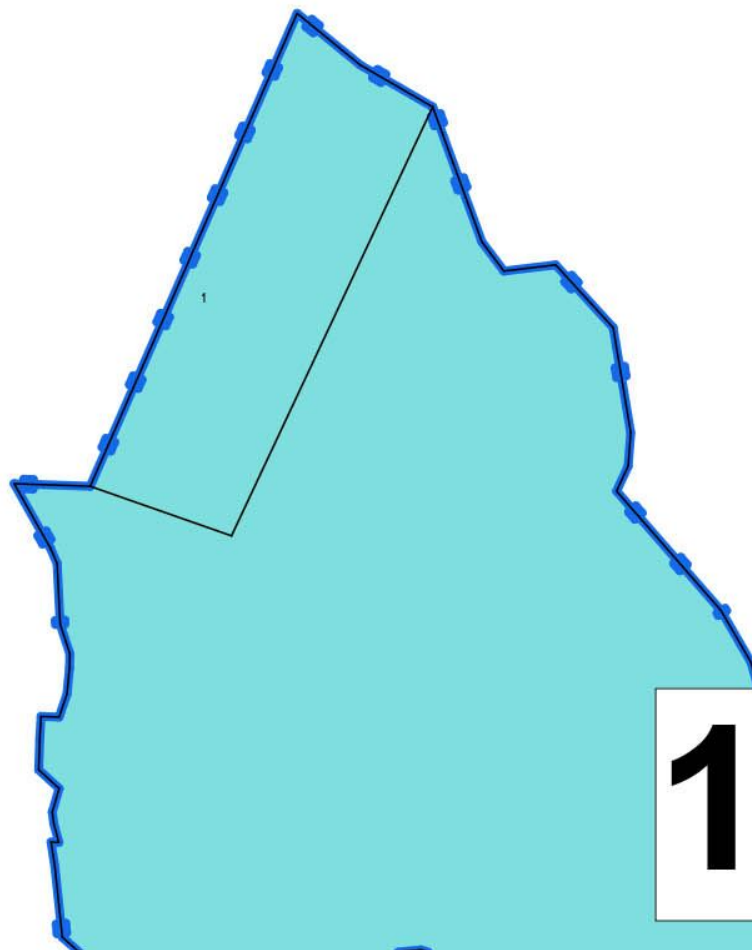




1-9

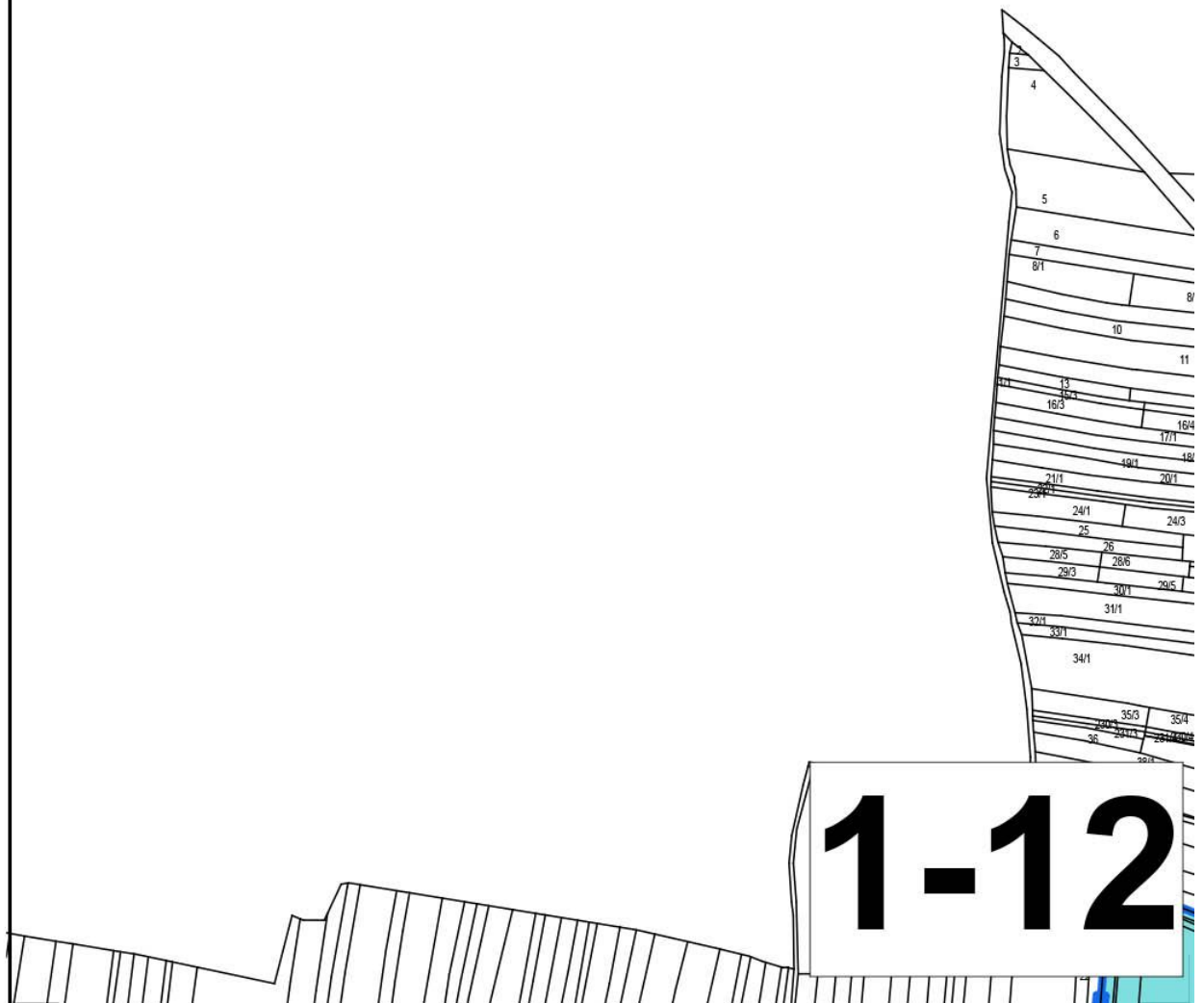


WYZNACZENIE OBSZARU

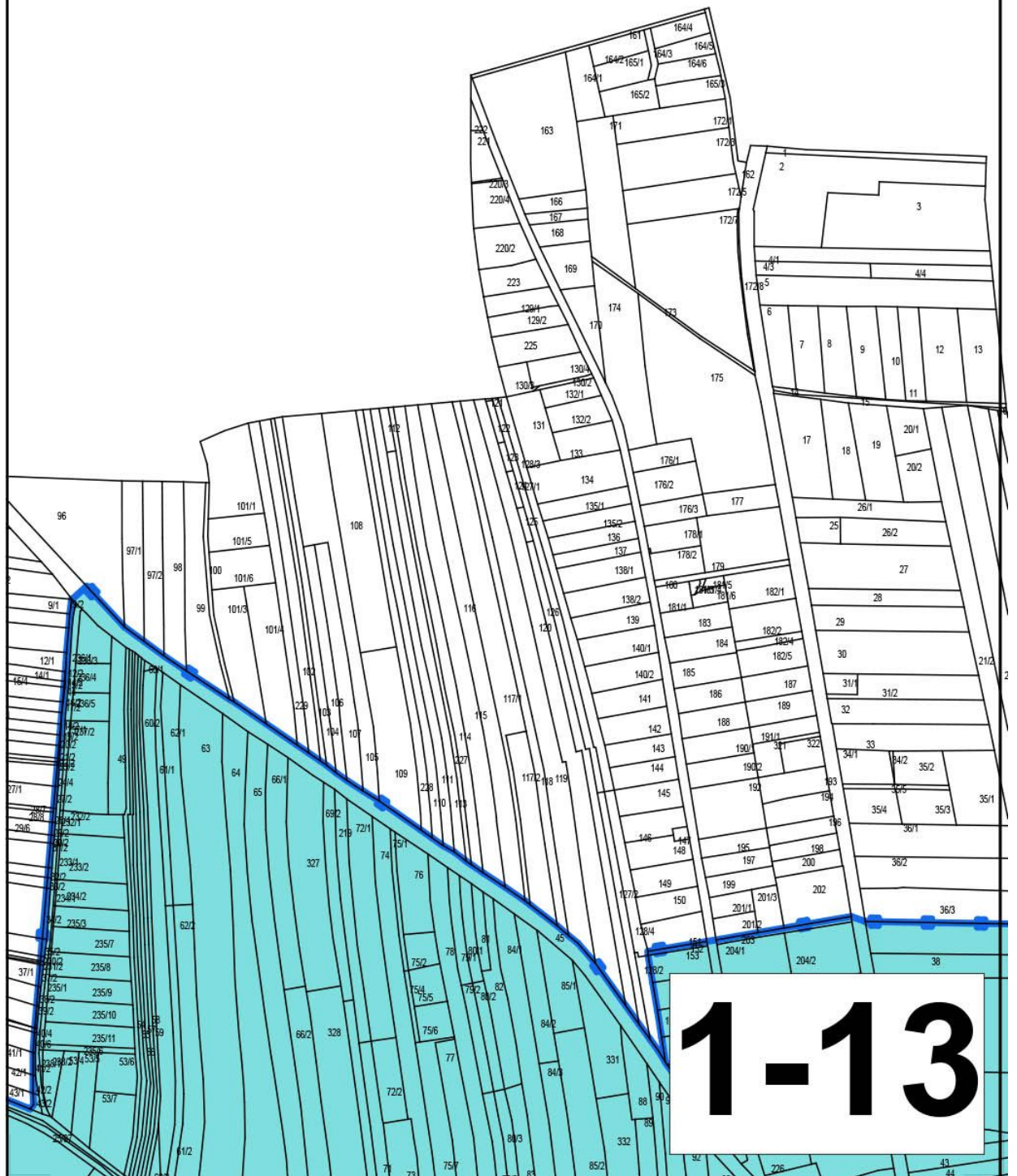


1-11

ZARU ZDEGRADOWANEGO

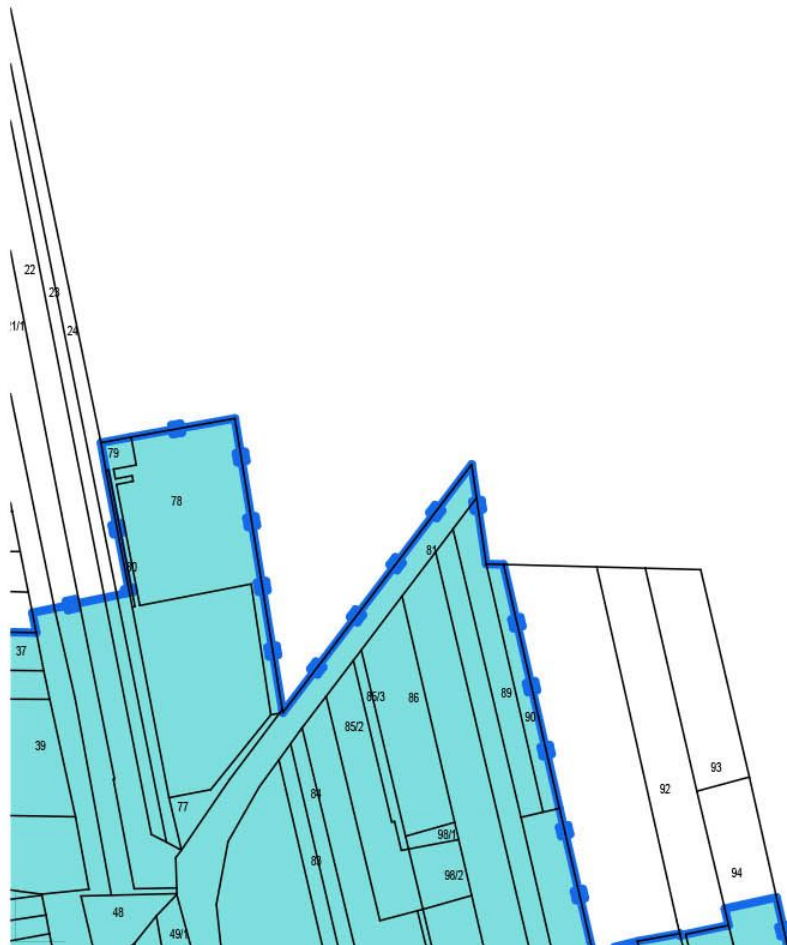


OBSZARU REWITALIZACJI



1-13

GMINY DRZEWICA - OBSZAR



1-14

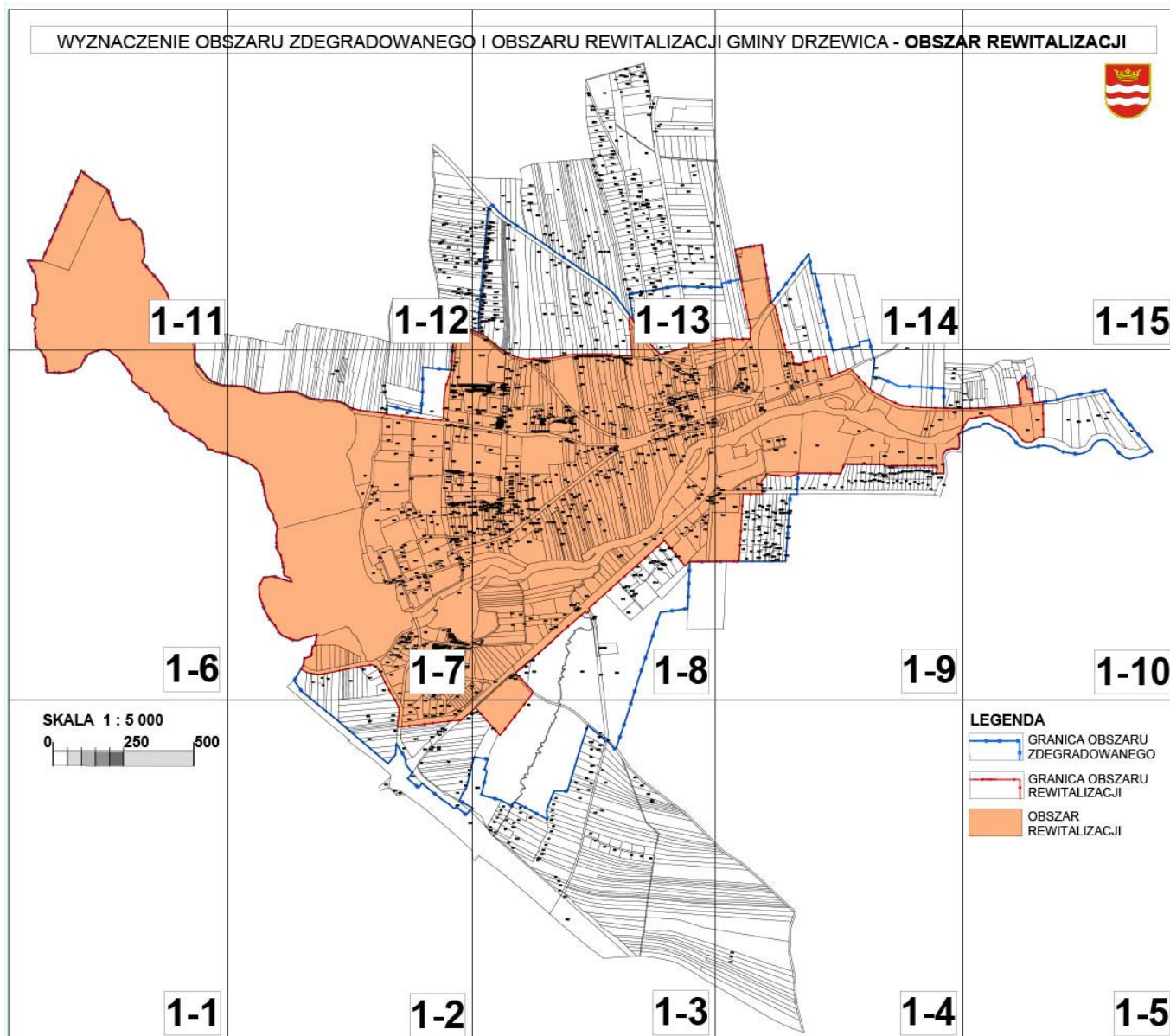
R ZDEGRADOWANY



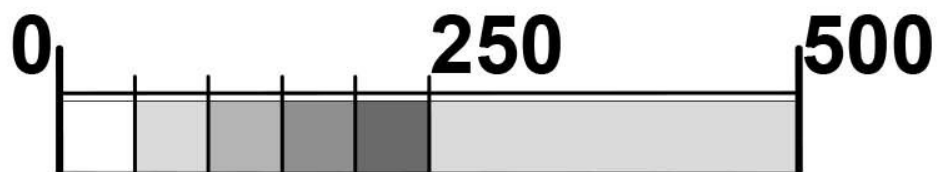
1-15

Granice obszaru rewitalizacji Gminy Drzewica

**UKŁAD ARKUSZY PUBLIKACJI ZAŁĄCZNIKA NR 2
OBSZAR REWITALIZACJI**



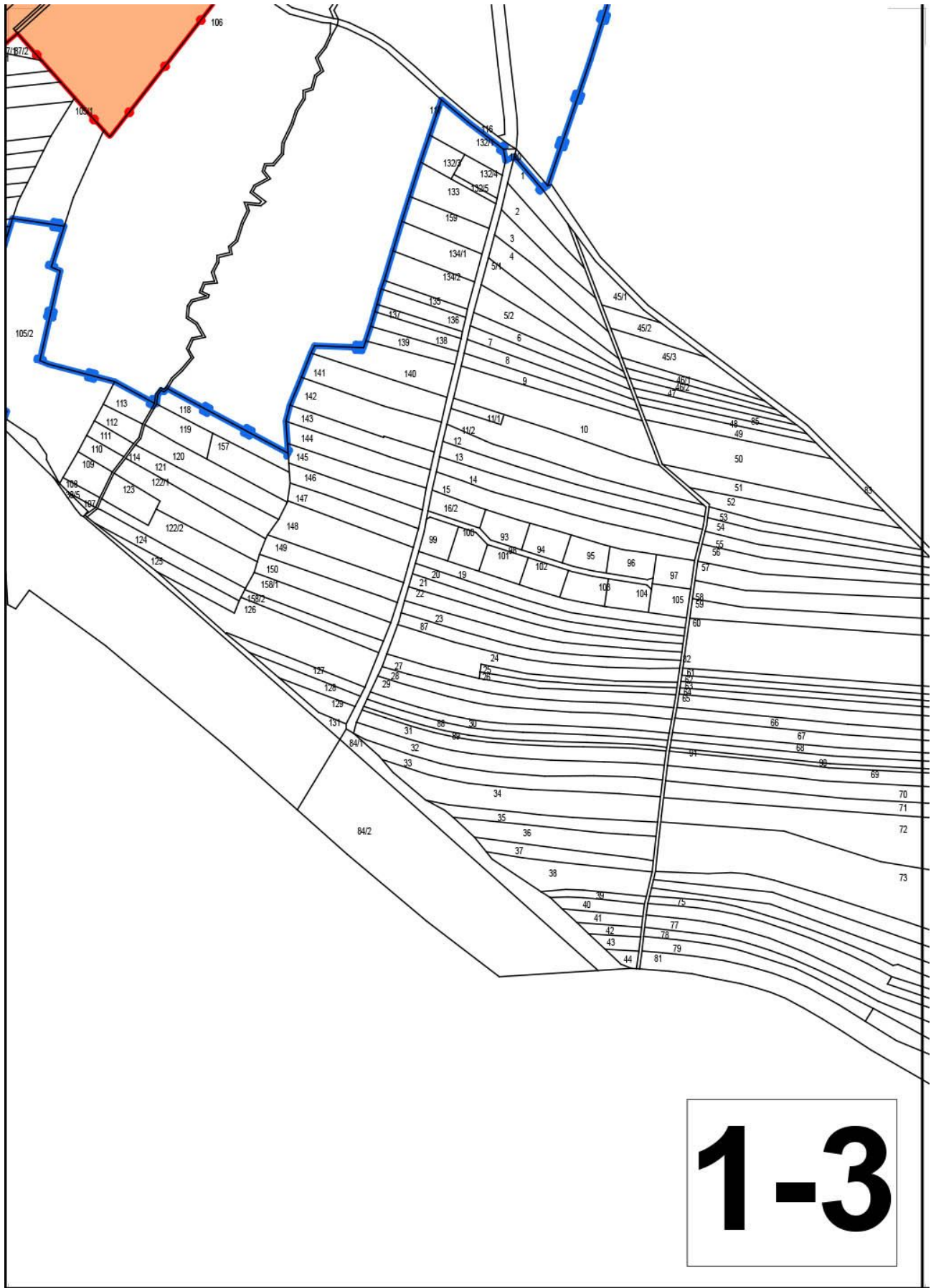
SKALA 1 : 5 000



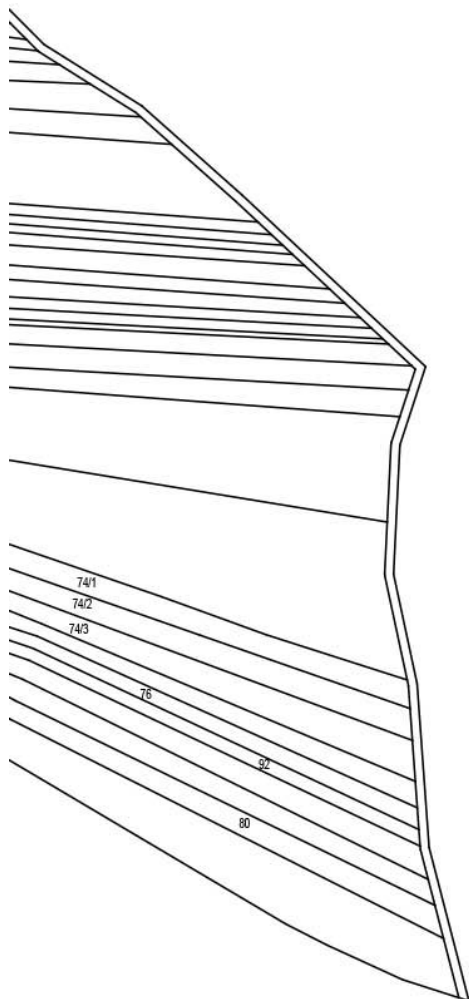
1-1



1-2



1-3



1-4

LEGENDA



GRANICA OBSZARU
ZDEGRADOWANEGO



GRANICA OBSZARU
REWITALIZACJI

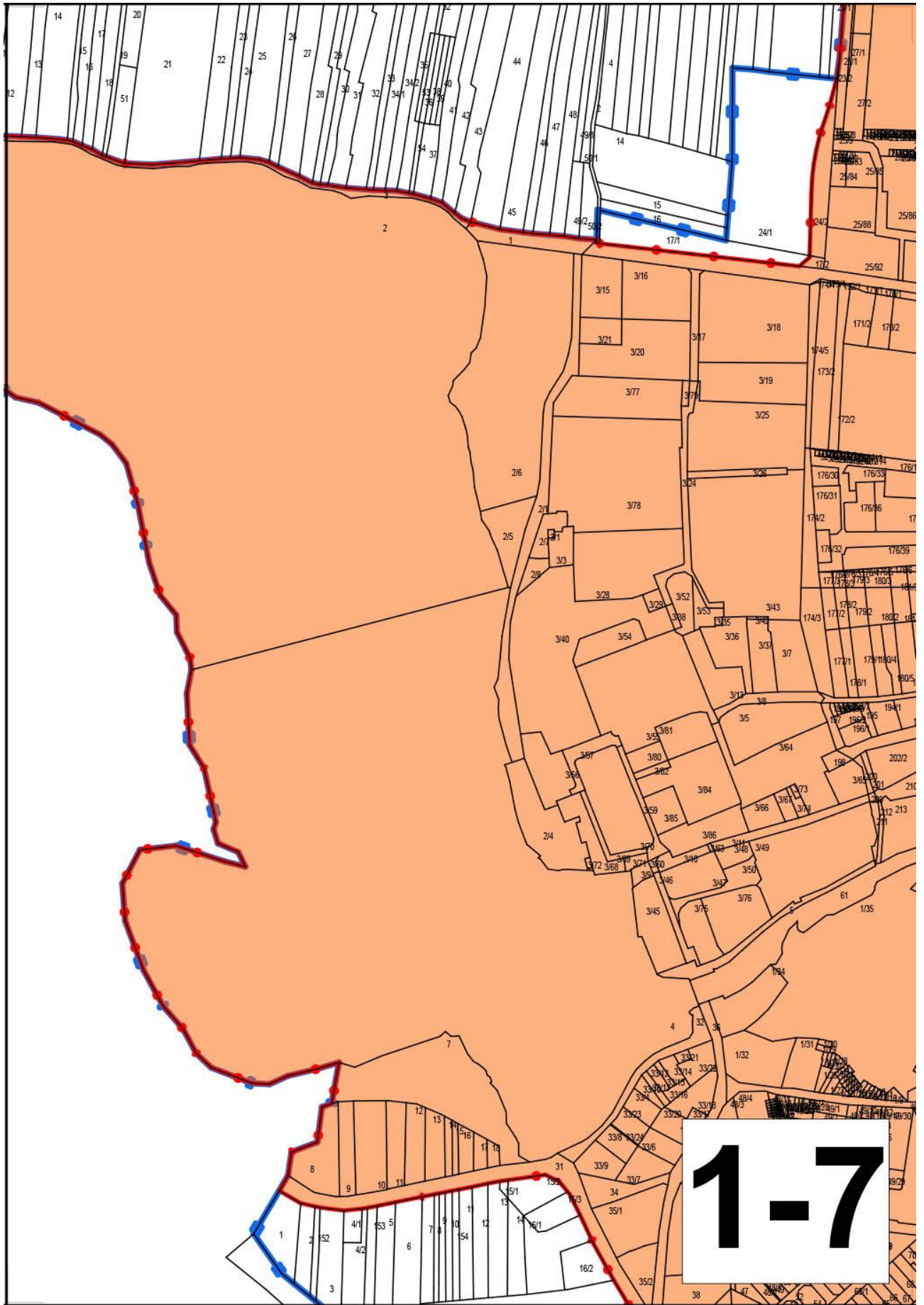


OBSZAR
REWITALIZACJI

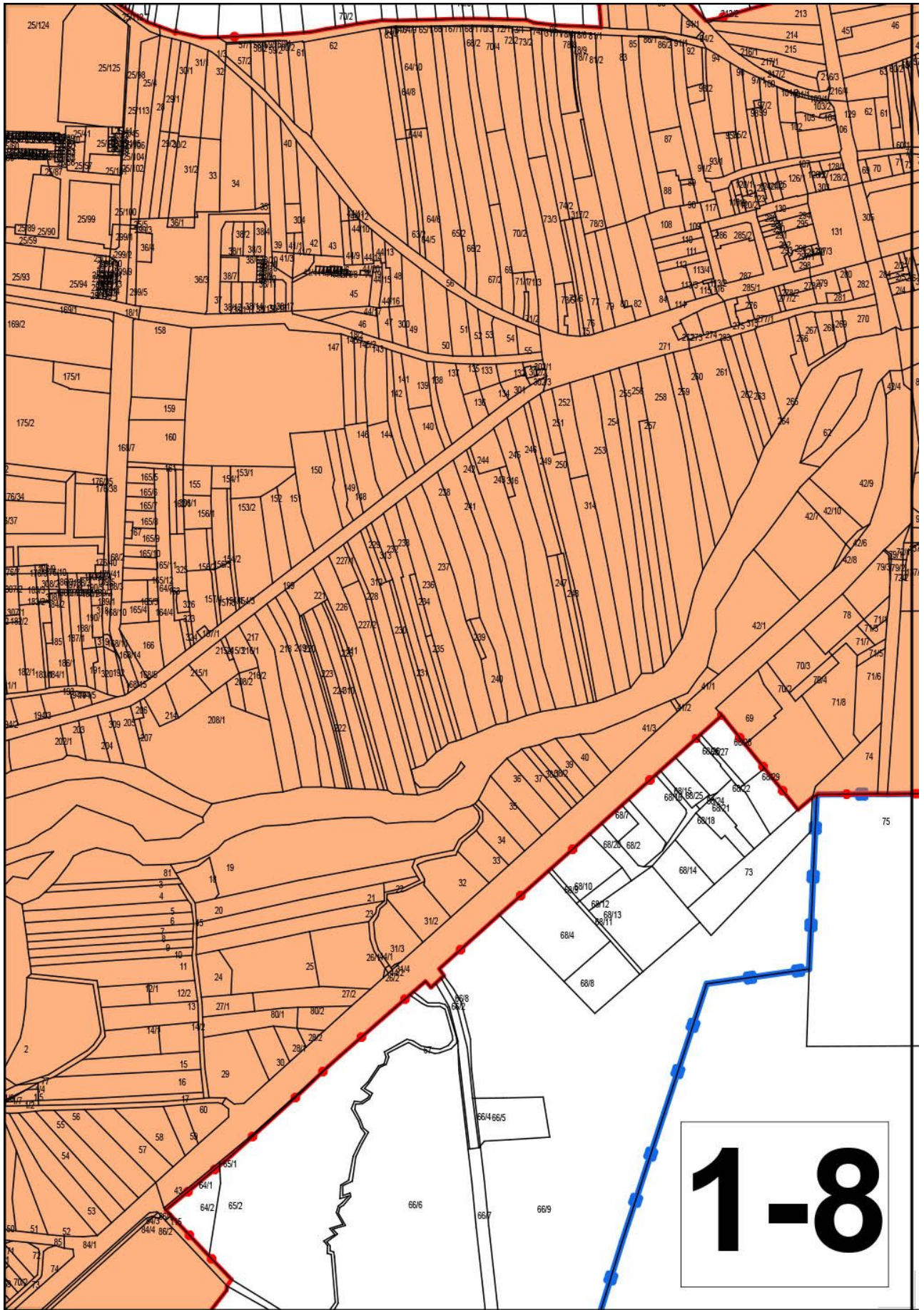
1-5



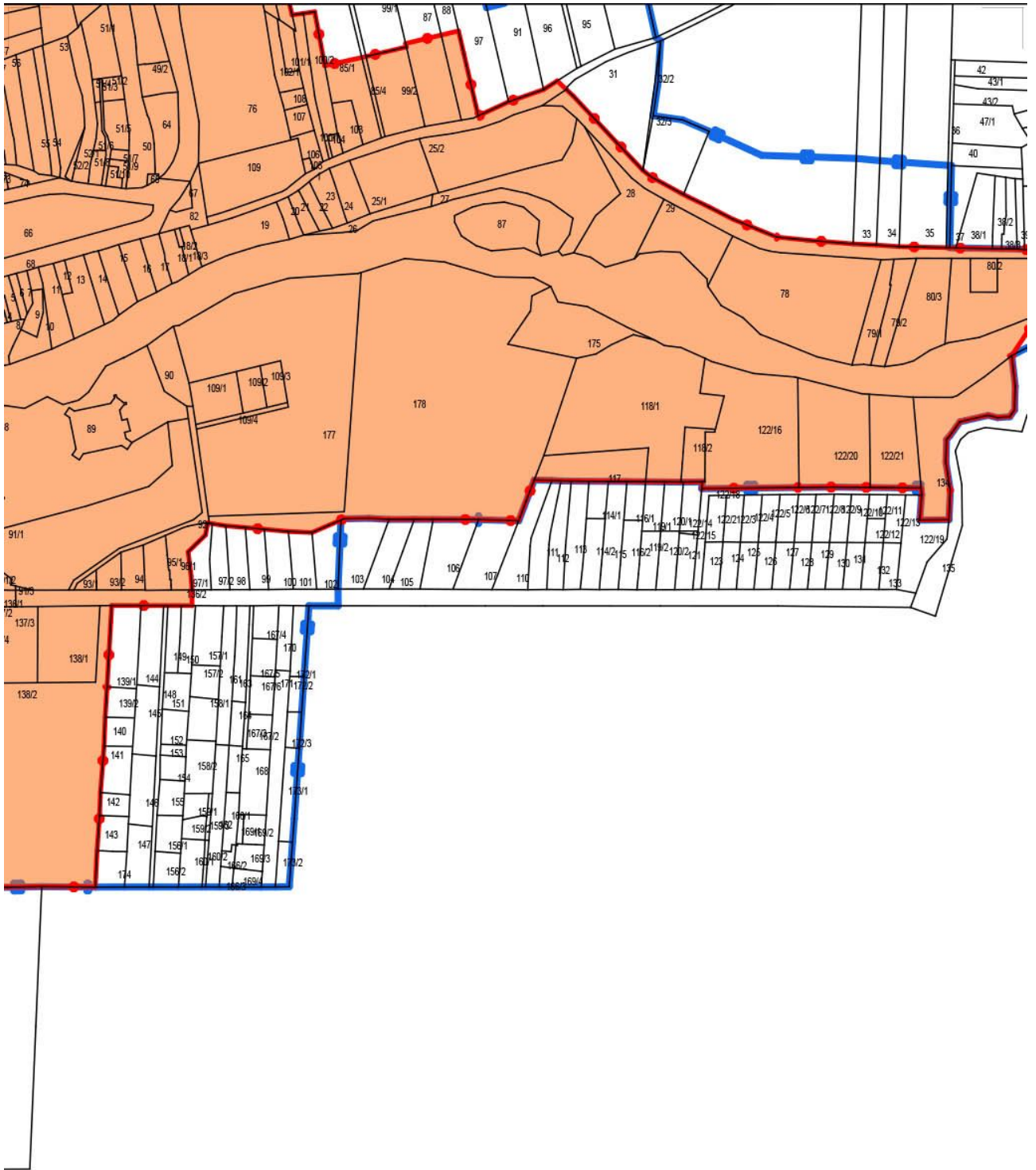
1-6



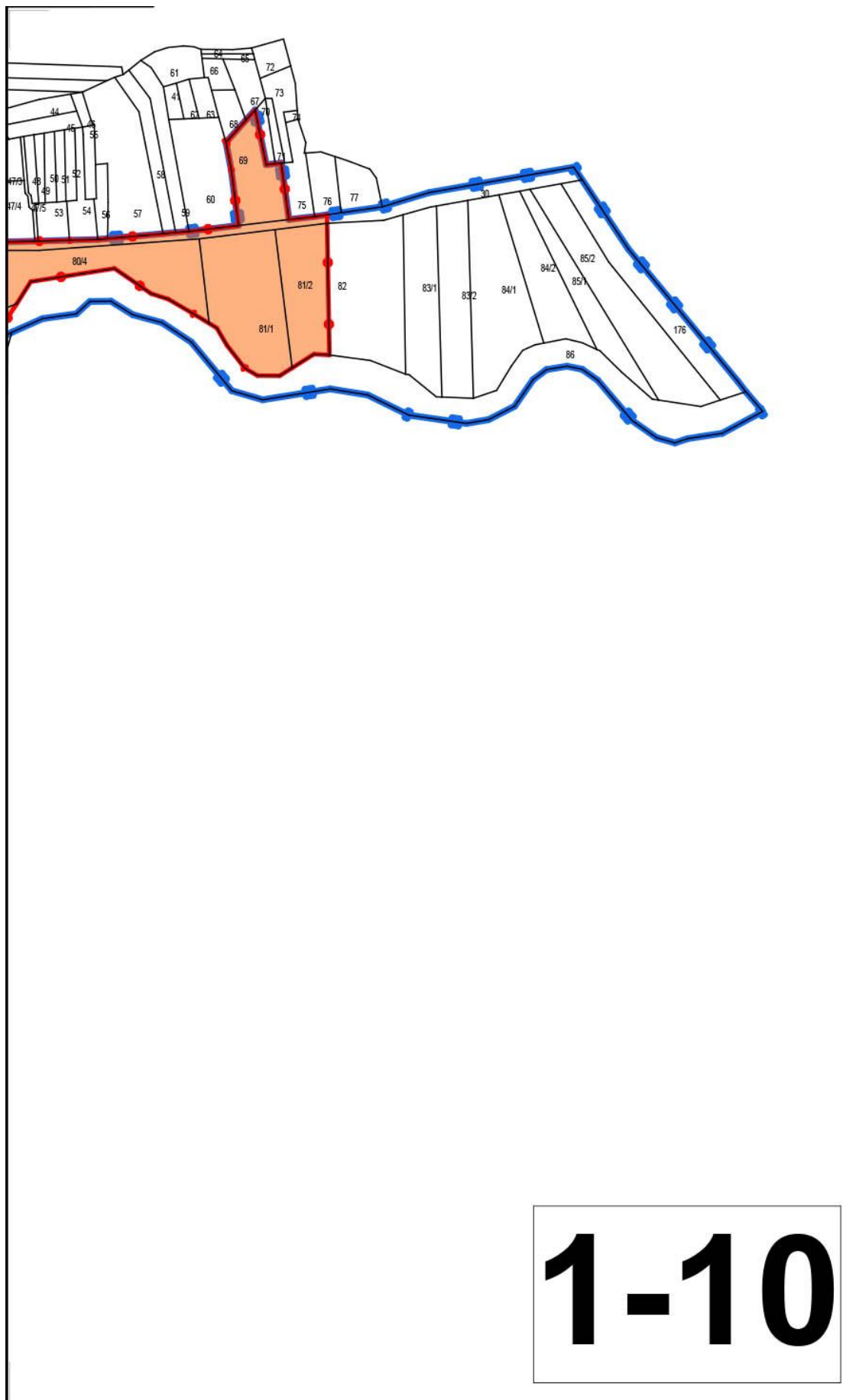
1-7



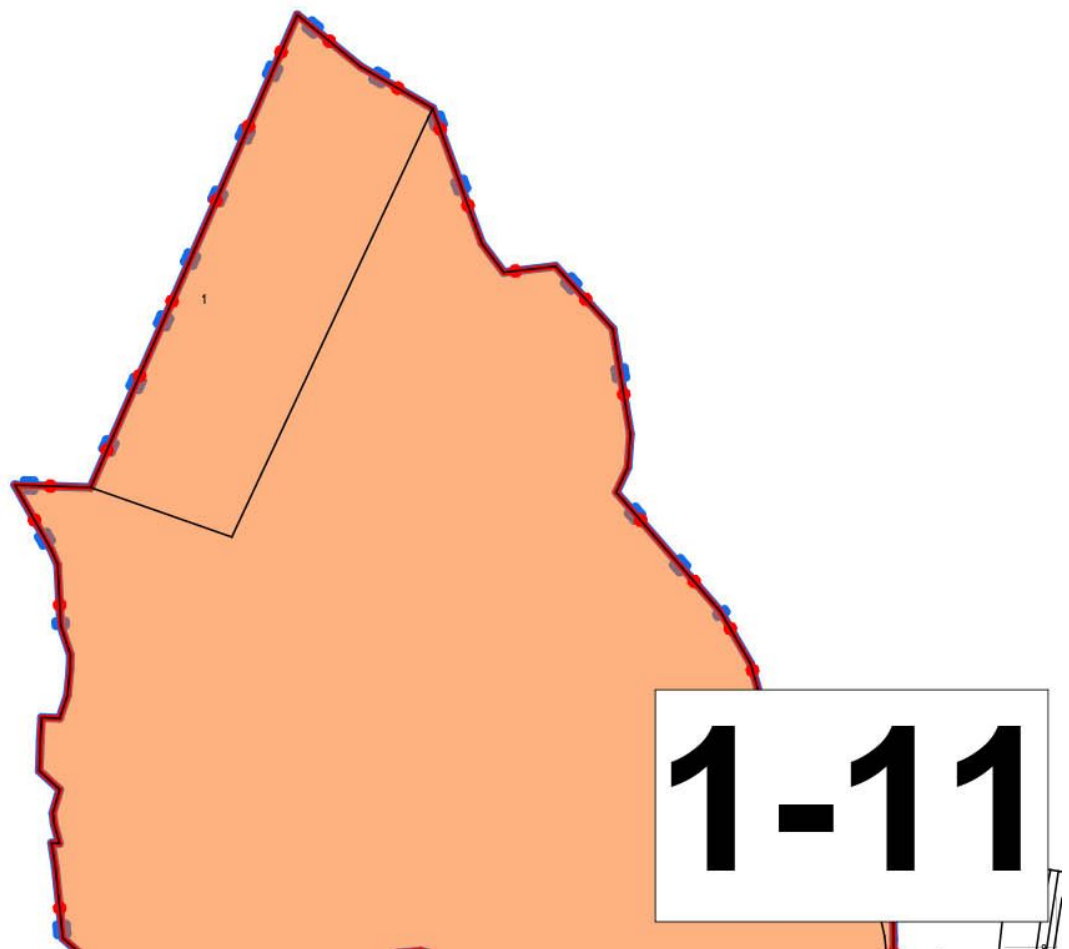
1-8



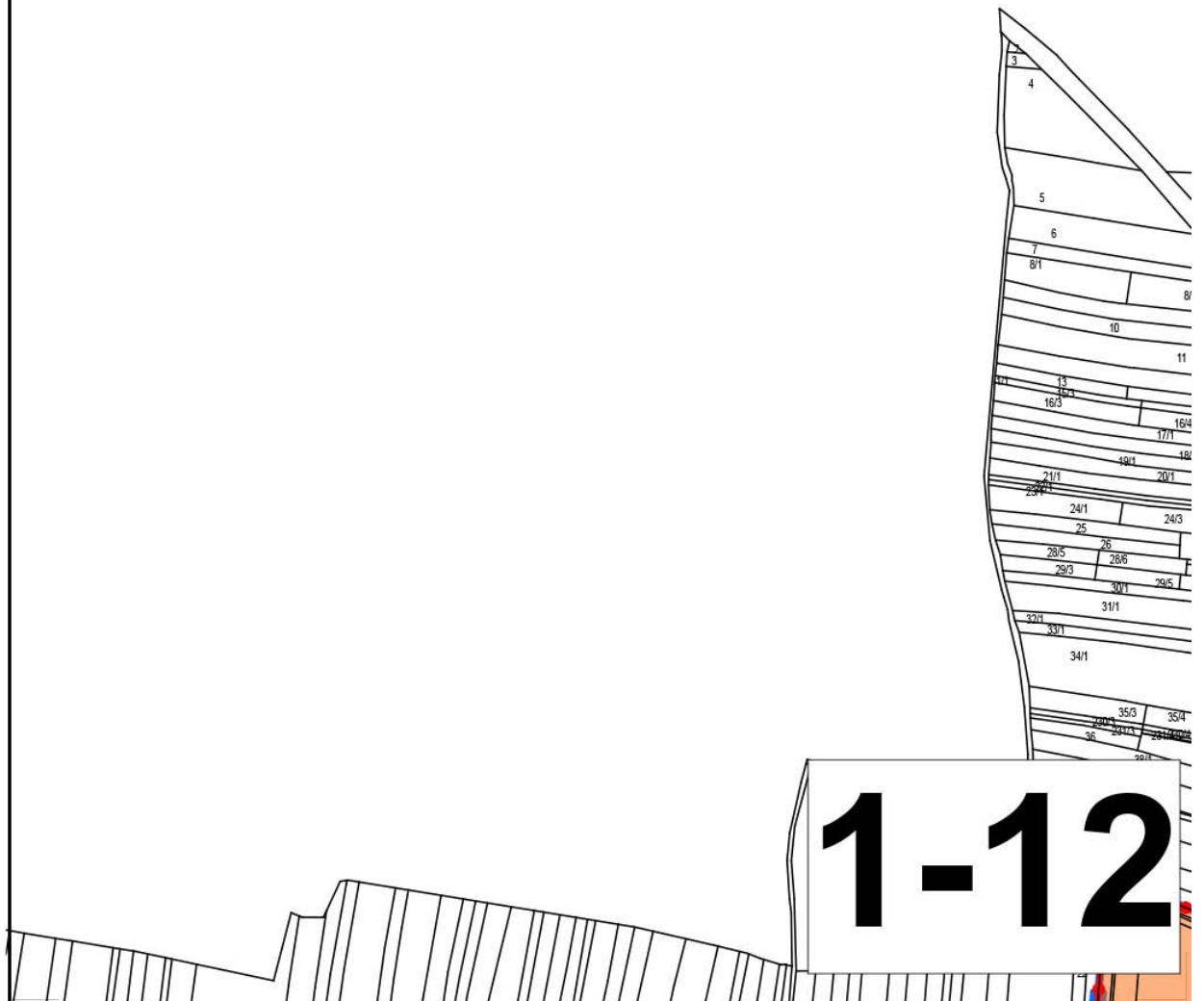
1-9



WYZNACZENIE OBS

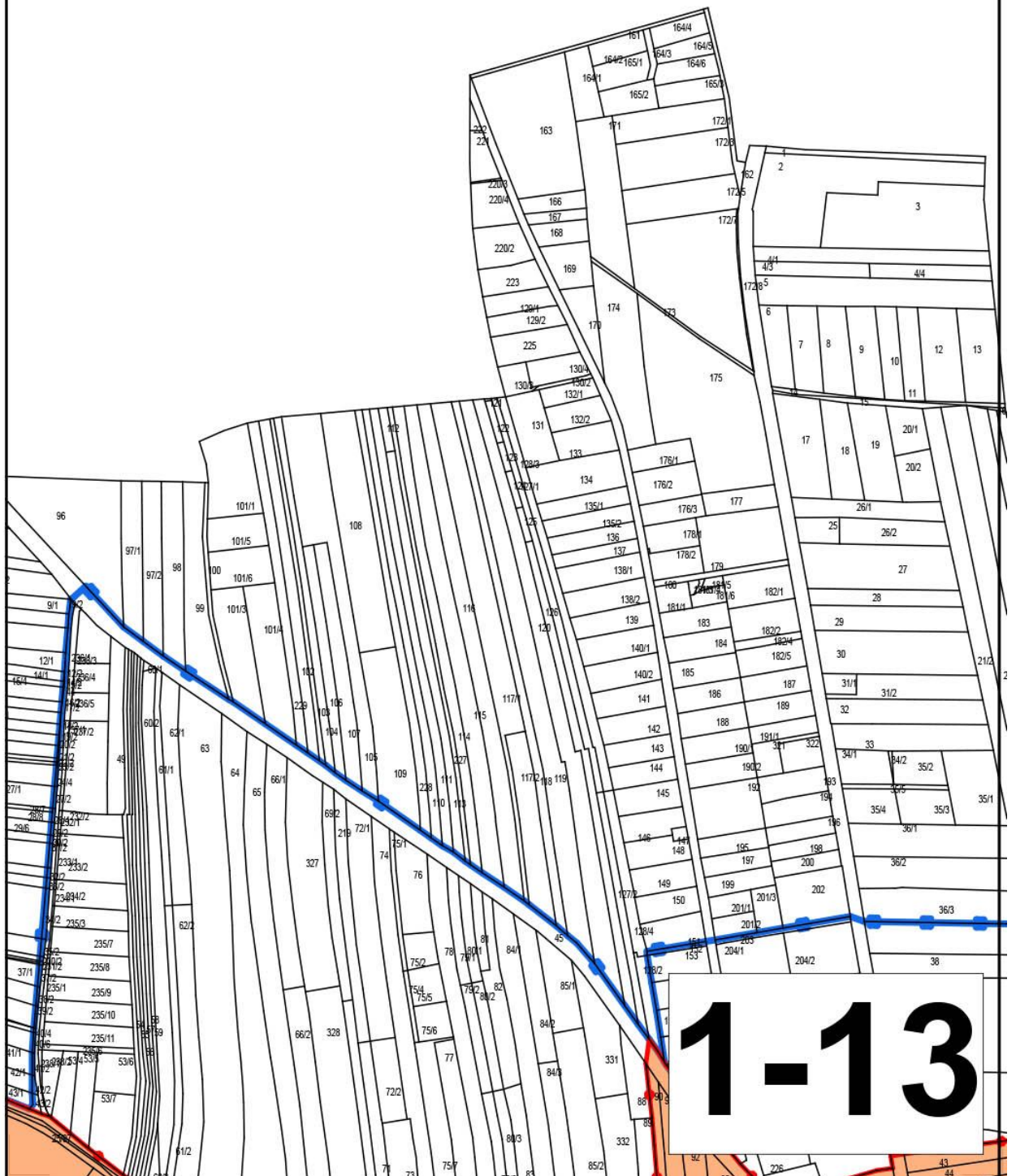


SZARU ZDEGRADOWANEGO



1-12

... I OBSZARU REWITALIZACJI



1-13

I GMINY DRZEWICA - OBSZA



1-14

NR REWITALIZACJI



1-15

Uzasadnienie

Ustawa z dnia 9 października 2015 roku o rewitalizacji wprowadziła definicję pojęcia "rewitalizacja" oraz szereg wymogów formalno - prawnych określających m.in. zasady, tryb przygotowania, prowadzenia oraz oceny procesu rewitalizacji. Jednym z wymogów jest opracowanie diagnozy służącej wyznaczeniu obszaru zdegradowanego i obszaru rewitalizacji. Na podstawie dokonanych analiz, Rada Miejska w Drzewicy wyznacza, w drodze uchwały, obszar zdegradowany i obszar rewitalizacji.