


Zwiedzanie Drzewicy



Drzewica to malownicze miasto o bogatej historii i licznych atrakcjach turystycznych, które zachęcają do odwiedzin zarówno miłośników zabytków, jak i entuzjastów aktywnego wypoczynku. Wśród miejsc wartych zobaczenia znajdują się gotycko-renesansowy zamek biskupi, gotycki kościół pw. św. Łukasza Ewangelisty oraz urokliwy Zalew Drzewicki, idealny na spacer i rekreację wodną.


Aby ułatwić zwiedzanie, w Regionalnym Centrum Kultury przy ul. Stawowej 27A działa Punkt Informacji Turystycznej. Jest on czynny od poniedziałku do piątku w godzinach 13:00–14:00. Poza tymi godzinami informacji udziela Miejska Biblioteka Publiczna w Drzewicy, mieszcząca się w tym samym budynku. Kontakt telefoniczny: 48 675 35 93 (wewnętrzny 215 lub 222), e-mail: biblioteka@drzewica.pl.

Dla osób preferujących nowoczesne technologie przygotowano aplikację mobilną „Movi Guide”, dostępną na smartfony. Umożliwia ona korzystanie z audioprzewodnika po Drzewicy, co pozwala na samodzielne odkrywanie uroków miasta z narracją dostępną na wyciągnięcie ręki.

**TO MIEJSCE ZWIEDZISZ
Z AUDIOPRZEWODNIKIEM LUB APLIKACJĄ MOBILNĄ**
VISIT THIS PLACE WITH AUDIO GUIDE OR MOBILE APP



ZAINSTALUJ ZA DARMO / INSTALL FOR FREE



Ponadto, w przestrzeni miasta rozmieściliśmy totemy multimedialne – interaktywne punkty informacyjne, które umożliwiają szybki dostęp do map, ciekawostek oraz informacji turystycznych. Totemy są przyjazne użytkownikowi i dostępne przez cały rok, co stanowi idealne uzupełnienie tradycyjnych form zwiedzania.


Miłośnicy aktywnego wypoczynku, rodzinnych spacerów oraz lokalnego dziedzictwa mogą zwiedzać Drzewicę również za pomocą dwóch questów, czyli edukacyjnych gier terenowych z elementami zabawy, nauki i poszukiwań skarbu.

Przemierzając wytyczoną trasę i odwiedzając charakterystyczne punkty miasta, uczestnicy rozwiązują zagadki niezbędne do odkrycia hasła końcowego. Na zakończenie na „odkrywców” czeka specjalny skarb.

Trasy questów można przejść z aplikacją mobilną „Questy - Wyprawy Odkrywców” (do pobrania bezpłatnie na telefon) bądź z kartami questu, które są dostępne w Regionalnym Centrum Kultury i Urzędzie Miejskim w Drzewicy.

Aplikacja mobilna "Questy - Wyprawy Odkrywców" pozwala przemierzać questy z użyciem smartfona z technologią GPS. Aplikacja jest bezpłatna, dostępna dla systemu Android oraz iOS.

Pobierz



Quest I - „Ścieżki historii z Maciejem Drzewickim”

Trasa pozwala poznać dzieje i zabytki miasta. „Przewodnikiem” jest pochodzący z naszego miasta Arcybiskup Gnieźnieński i Prymas Polski Maciej Drzewicki.

Miejsce startu: przy krzyżu na rozdrożu (Plac Kościuszki 8).

Długość trasy: 3,2 km,.

Czas przejścia: 1,5 h.

Informacje: <https://questy.org.pl/quest/sciezki-historii-z-maciejem-drzewickim>

Quest II - „Sportowe Szlaki Drzewicy”

Trasa prowadzi śladami najważniejszych dyscyplin sportowych oraz miejsc związanych z aktywnością Drzewiczian. Obejmuje m.in. stadion piłkarski, okolice zalewu aż po miejsca związane z kajakarstwem górskim, w tym tor slalomowy i Skwer Drzewickich Olimpijczyków.

Miejsce startu: przy Urzędzie Miejskim w Drzewicy (ul. Stanisława Staszica 22).

Długość trasy: 3,5 km,.

Czas przejścia: 75 min.

Informacje: <https://questy.org.pl/quest/sportowe-szlaki-drzewicy>

Serdecznie zapraszamy do odwiedzenia Drzewicy i skorzystania z dostępnych udogodnień, które uczynią Państwa pobyt niezapomnianym doświadczeniem.

- [Udostępnij: Facebook](#)
- [Drukuj](#)
- [PDF](#)

Urząd Miejski w Drzewicy

ul. St. Staszica 22 26-340 Drzewica

tel: +48 48 375 60 91, fax: +48 48 375 66 41, e-mail: ugm@drzewica.pl